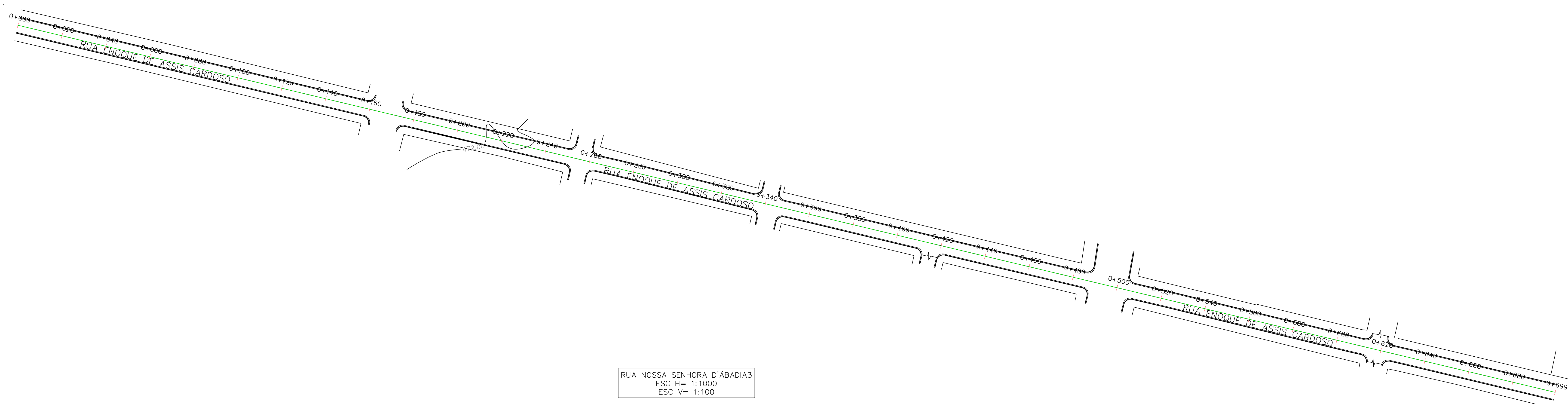
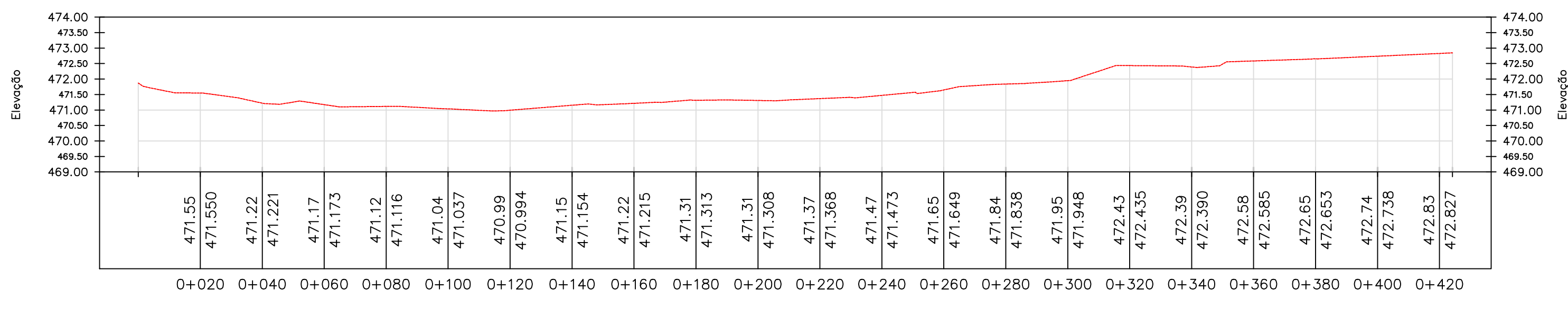
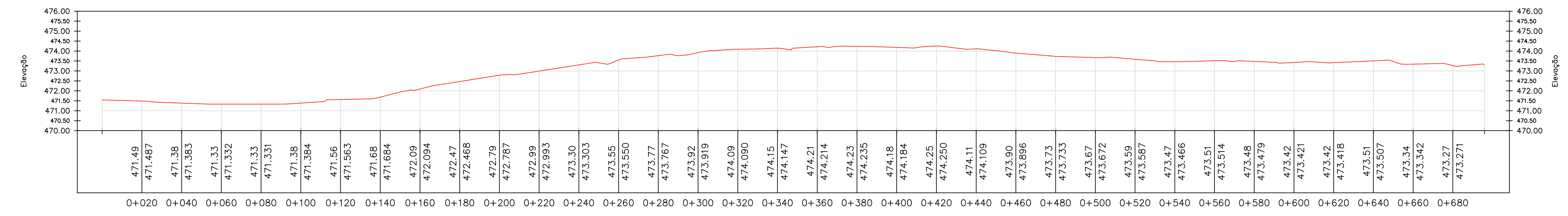




RUA JOSÉ CAETANO GOMES I  
ESC H= 1:1000  
ESC V= 1:100



RUA NOSSA SENHORA D'ABADIA3  
ESC H= 1:1000  
ESC V= 1:100



NOTAS

- 1 - AS CURVAS DE NÍVEL FORAM INTERPOLADAS DE 2,00 METROS EM 2,00 METROS.
- 2 - TODAS AS COORDENADAS AQUI DESCRITAS ESTÃO GEORREFERENCIADAS AO SISTEMA GEODÉSICO BRASILEIRO E ENCONTRAM-SE REPRESENTADAS NO SISTEMA UTM, REFERENCIADAS AO MERIDIANO CENTRAL 48 WGS, TENDO COMO DATUM O SIRGAS 2000. TODOS OS ÂNGULOS E DISTÂNCIAS, ÁREA E PERÍMETRO FORAM CALCULADOS NO PLANO DE PROJEÇÃO UTM.
- 3 - MEDIDAS EM METROS.
- 4 - MALHA DE COORDENADAS INTERPOLADA DE 30 EM 30 METROS.

LEGENDA

MAPA-CHAVE

VERIFICAÇÃO

APROVAÇÃO

CONTRATANTE:	PREFEITURA MUNICIPAL DE SÃO ROMÃO/MG CNPJ Nº: 14.848.418/0001-02 R. 14 de Abril, 100 - Centro - São Romão - Minas Gerais - CEP: 35.200-000	OBRA:	PROJETO TOPOGRÁFICO PAVIMENTAÇÃO EM CBUQ ESTAQUEAMENTO DAS VIAS
CONTRATADA:	CARVALHO ANASTAS ENGENHARIA CNPJ Nº: 16.753.086/0001-25 R. 14 de Abril, 100 - Centro - São Romão - Minas Gerais - CEP: 35.200-000	RESPONSÁVEL TÉCNICO:	THAIS SARAVIA SOUSA ALMEIDA CREA: MG 244.557/D
MUNICÍPIO/ÁREA:	MUNICÍPIO DE SÃO ROMÃO/MG	DATA:	26/11/2019
ENDEREÇO DA OBRA:	DIVERSAS RUAS NA SEDE DO MUNICÍPIO DE SÃO ROMÃO	ESCALA:	1:750
ARQUIVO:	DE-2019.1065-MG-SR-TOP-EXE.001=0	PRONCHIA:	02/07