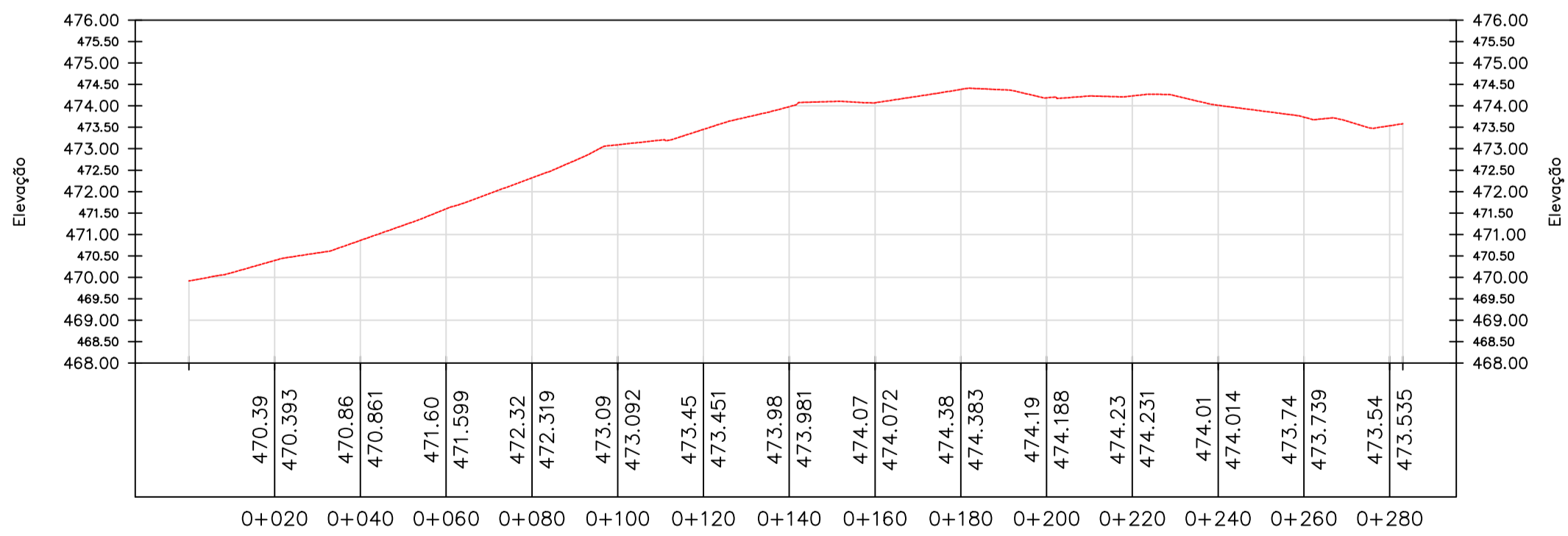


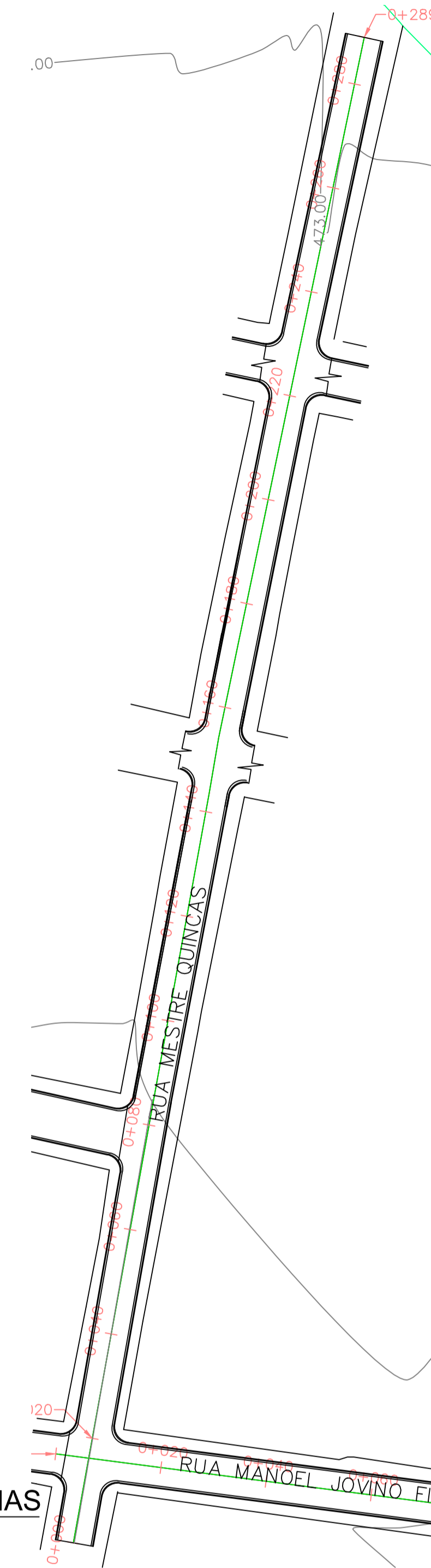
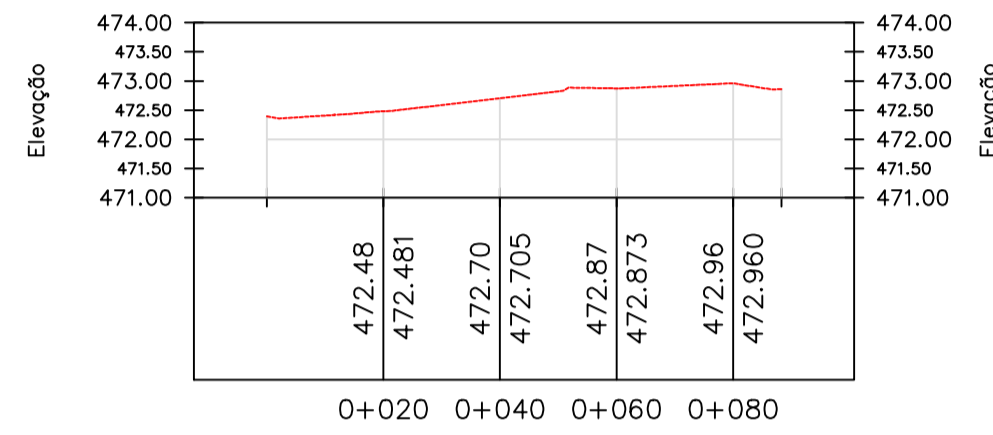
1 PLANTA DAS VIAS
ESCALA 1:750

RUA SANTINO VALADARES8
ESC H= 1:1000
ESC V= 1:100



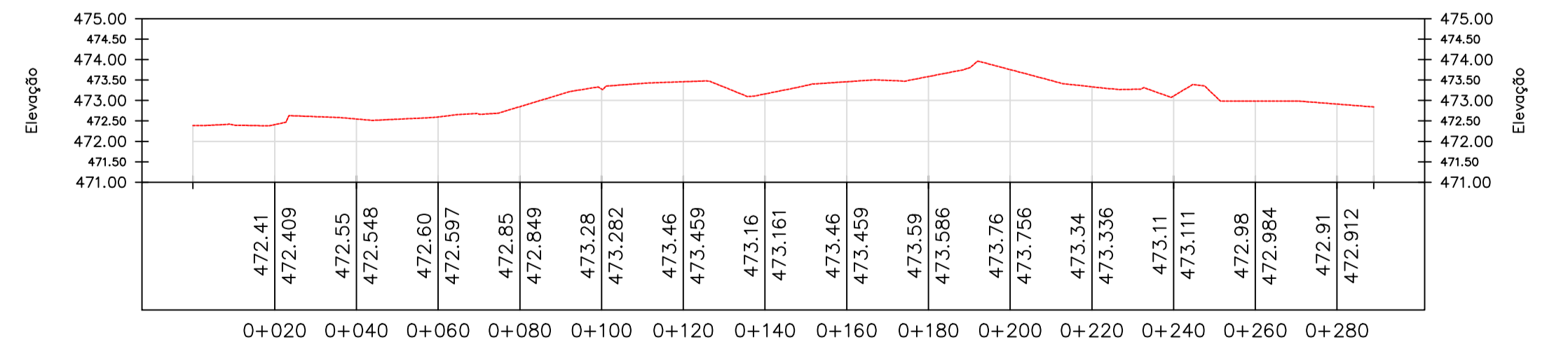
2 PLANTA DAS VIAS
ESCALA 1:750

RUA MANOEL JOVINO FILHO4
ESC H= 1:1000
ESC V= 1:100



3 PLANTA DAS VIAS
ESCALA 1:750

RUA MESTRE QUINCAS10
ESC H= 1:1000
ESC V= 1:100



NOTAS

1 - AS CURVAS DE NÍVEL FORAM INTERPOLADAS DE 1,00 METROS EM 1,00 METROS.
2 - TODAS AS COORDENADAS AQUI DESCRITAS ESTÃO GEORREFERENCIADAS AO SISTEMA GEODÉSICO BRASILEIRO E ENCONTRAM-SE REPRESENTADAS NO SISTEMA UTM, REFERENCIADAS AO MERIDIANO CENTRAL N° 45 WGR, TENDO COMO DATUM O SIRGAS 2000. TODOS OS AZIMUTES E DISTÂNCIAS, ÁREA E PERÍMETRO FORAM CALCULADOS NO PLANO DE PROJEÇÃO UTM.
3- MEDIDAS EM METROS.

LEGENDA

MAPA-CHAVE

VERIFICAÇÃO

APROVAÇÃO

CONTRATANTE:	PREFEITURA MUNICIPAL DE SÃO ROMÃO/MG CNPJ Nº: 24.891.418/0001-02 Av. Manoel Gonçalves Pereira, 337 Centro, São Romão/MG. CEP: 39.290-000	OBRA:	PROJETO TOPOGRÁFICO PAVIMENTAÇÃO EM CBUQ ESTAQUEAMENTO DAS VIAS
CONTRATADA:	CARVALHO AMADOR ENGENHARIA CNPJ Nº: 16.783.066/0001-35 Avenida Mestre Zéfiro, nº 226, 1º andar, Centro, Montes Claros/MG. CEP: 39401-074	RESPONSÁVEL TÉCNICO:	THAIS SARAIVA SOUSA ALMEIDA
MUNICÍPIO/ÁREA:		MUNICÍPIO DE SÃO ROMÃO/MG	
VERIF.:	NOVEMBRO/2019	CREA:	MG 244.557/D
APROV.:	NOVEMBRO/2019	ENDEREÇO DA OBRA:	DIVERSAS RUAS NA SEDE DO MUNICÍPIO DE SÃO ROMÃO
CREA:	NOVEMBRO/2019	DATA:	26/11/2019
ARQUIVO:		DE-2019.1065-MG.SR-TOP-EXE.001=0	PRANCHA: 05/07