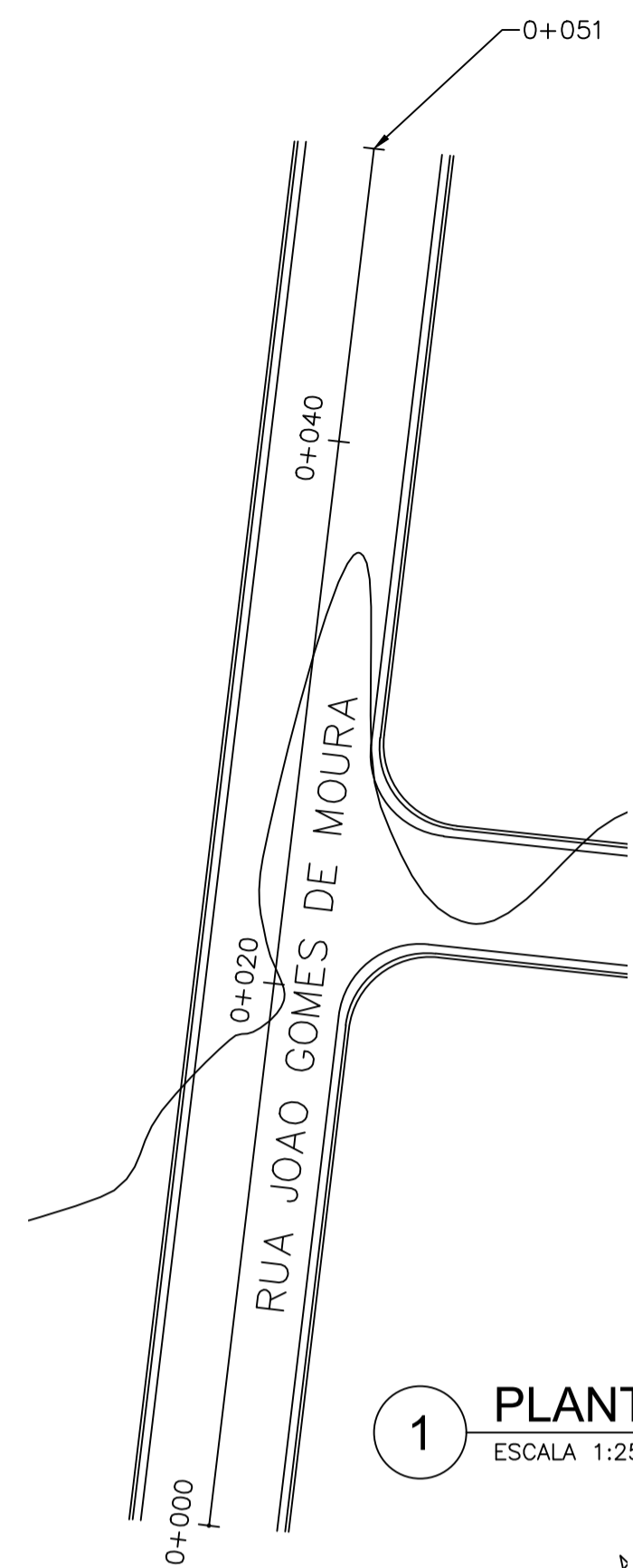
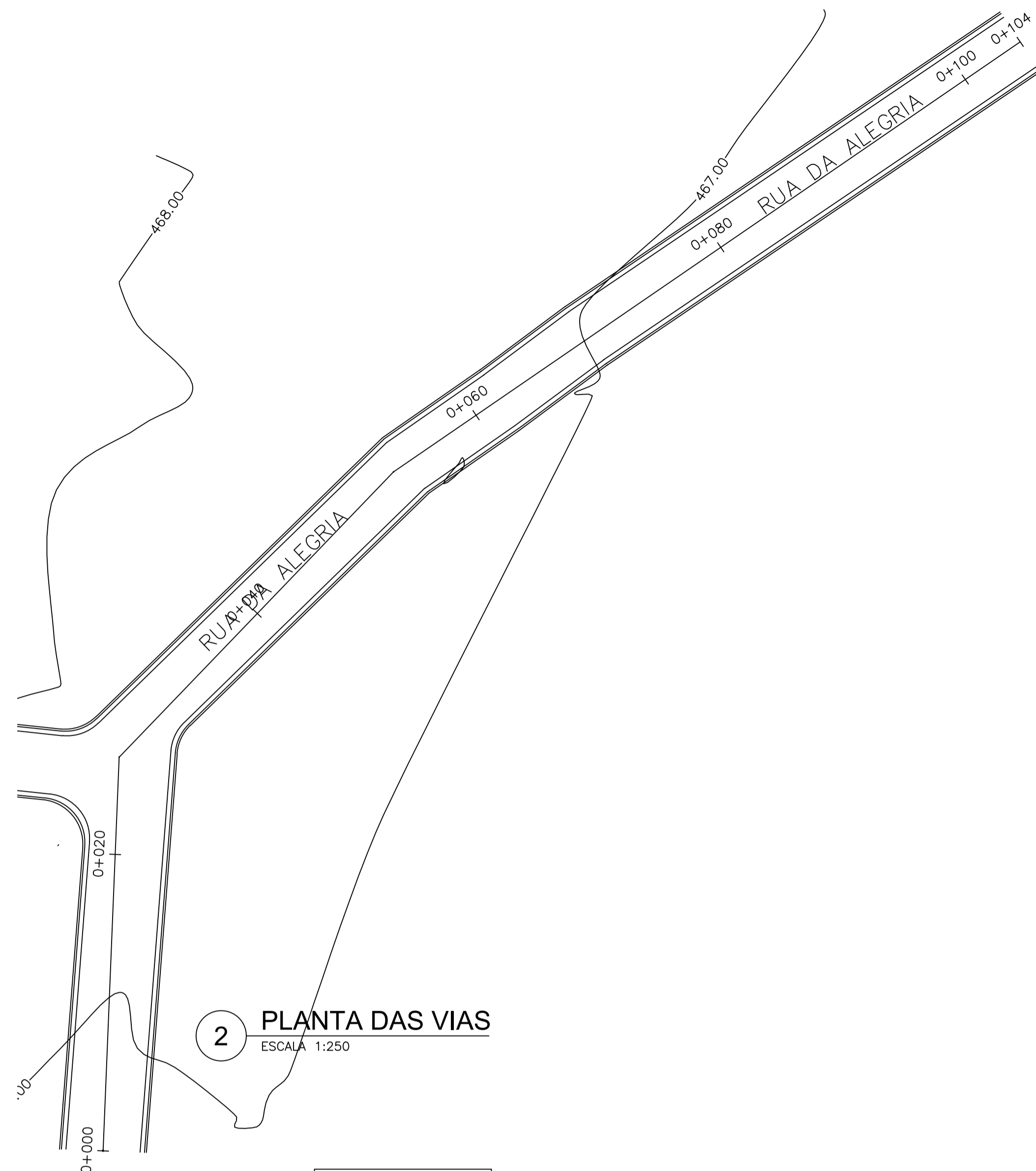
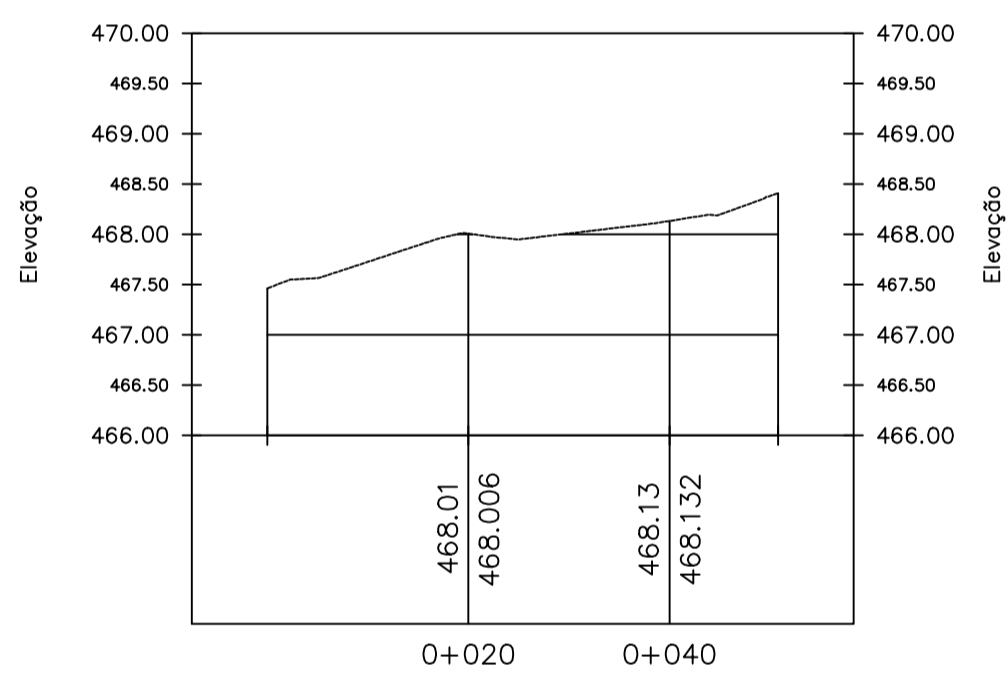


GEORREFERENCIAMENTO  
PROJEÇÃO: UTM  
DATUM: SIRGAS 2000  
FUSO: 23S  
MERIDIANO CENTRAL: 45 WGR



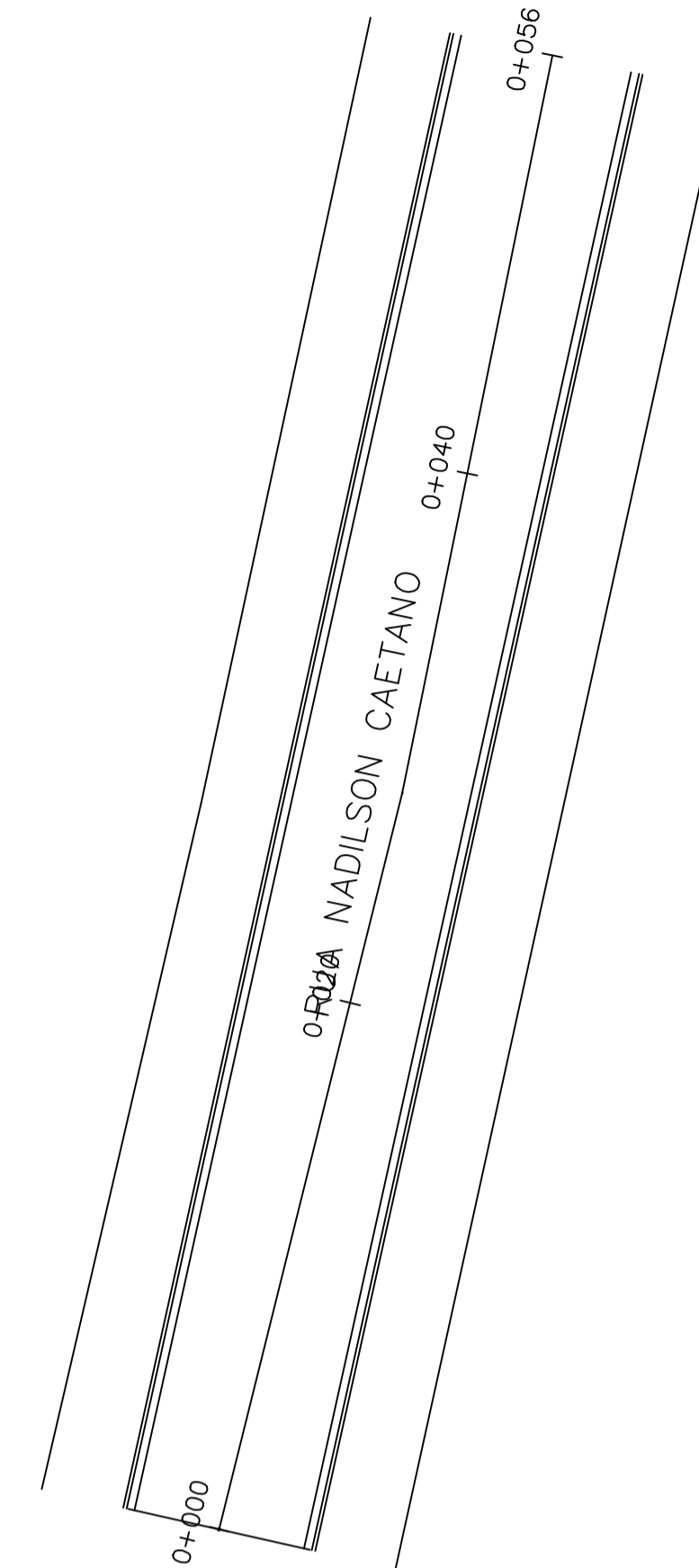
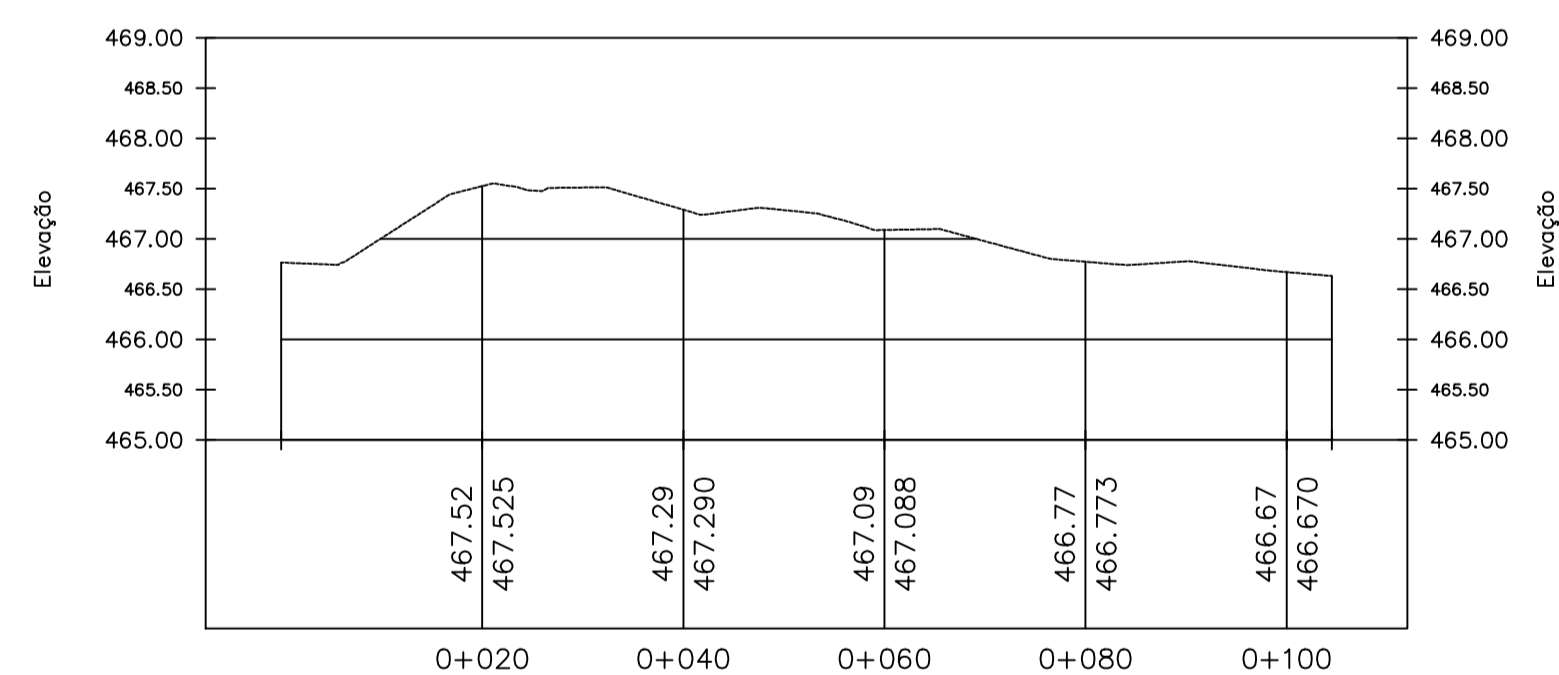
**1 PLANTA DAS VIAS**  
ESCALA 1:250

RUA JOÃO GOMES DE MOURA 14  
ESC H= 1:1000  
ESC V= 1:100



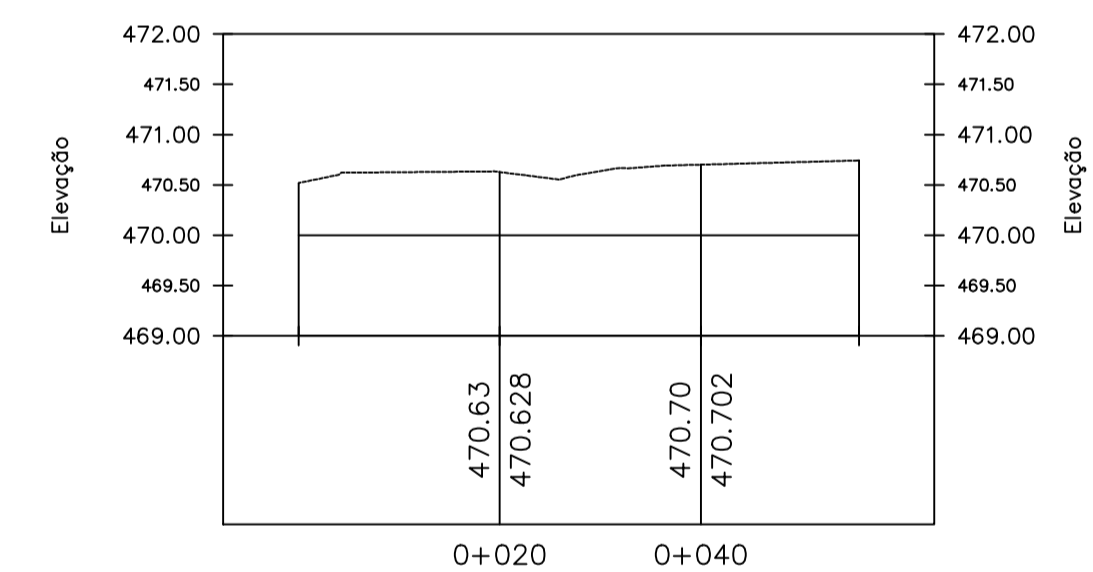
**2 PLANTA DAS VIAS**  
ESCALA 1:250

RUA DA ALEGRIA 15  
ESC H= 1:1000  
ESC V= 1:100



**3 PLANTA DAS VIAS**  
ESCALA 1:250

RUA NADILSON CAETANO  
ESC H= 1:1000  
ESC V= 1:100



**NOTAS**

1 - AS CURVAS DE NÍVEL FORAM INTERPOLADAS DE 1,00 METROS EM 1,00 METROS.  
2 - TODAS AS COORDENADAS AQUI DESCRITAS ESTÃO GEORREFERENCIADAS AO SISTEMA GEODÉSICO BRASILEIRO E ENCONTRAM-SE REPRESENTADAS NO SISTEMA UTM, REFERENCIADAS AO MERIDIANO CENTRAL N° 45 WGR, TENDO COMO DATUM O SIRGAS 2000. TODOS OS AZIMUTES E DISTÂNCIAS, ÁREA E PERÍMETRO FORAM CALCULADOS NO PLANO DE PROJEÇÃO UTM.  
3- MEDIDAS EM METROS.

**LEGENDA**

**MAPA-CHAVE**

**VERIFICAÇÃO**

**APROVAÇÃO**

**CONTRATANTE:**

PREFEITURA MUNICIPAL DE SÃO ROMÃO/MG  
CNPJ Nº: 24.891.418/0001-02  
Av. Nelson Gonçalves Pereira, 337  
Centro, 356 - Rorobó/MG,  
CEP: 35.290-000

**OBRA:**

PROJETO TOPOGRÁFICO  
PAVIMENTAÇÃO EM CBUQ  
ESTAQUEAMENTO DAS VIAS

**CONTRATADA:**

CARVALHO AMARAL ENGENHARIA  
CNPJ Nº: 16.783.066/0001-35  
Avenida Mestre Firmino, nº 726,  
1º andar, Centro, Montes Claros/MG,  
CEP: 38401-074

RESPONSÁVEL TÉCNICO: THAIS SARAIVA SOUSA ALMEIDA

CREA: MG 244.557/D

MUNICÍPIO/ÁREA: MUNICÍPIO DE SÃO ROMÃO/MG

VERIF.: NOVEMBRO/2019

CREA: NOVEMBRO/2019

APROV.: NOVEMBRO/2019

CREA: NOVEMBRO/2019

ENDEREÇO DA OBRA: DIVERSAS RUAS NA SEDE DO MUNICÍPIO DE SÃO ROMÃO

DATA: 26/11/2019

ESCALA: INDICADA

ARQUIVO: DE-2019.1065-MG.SR-TOP-EXE.001=0

PRANCHA:

07/07