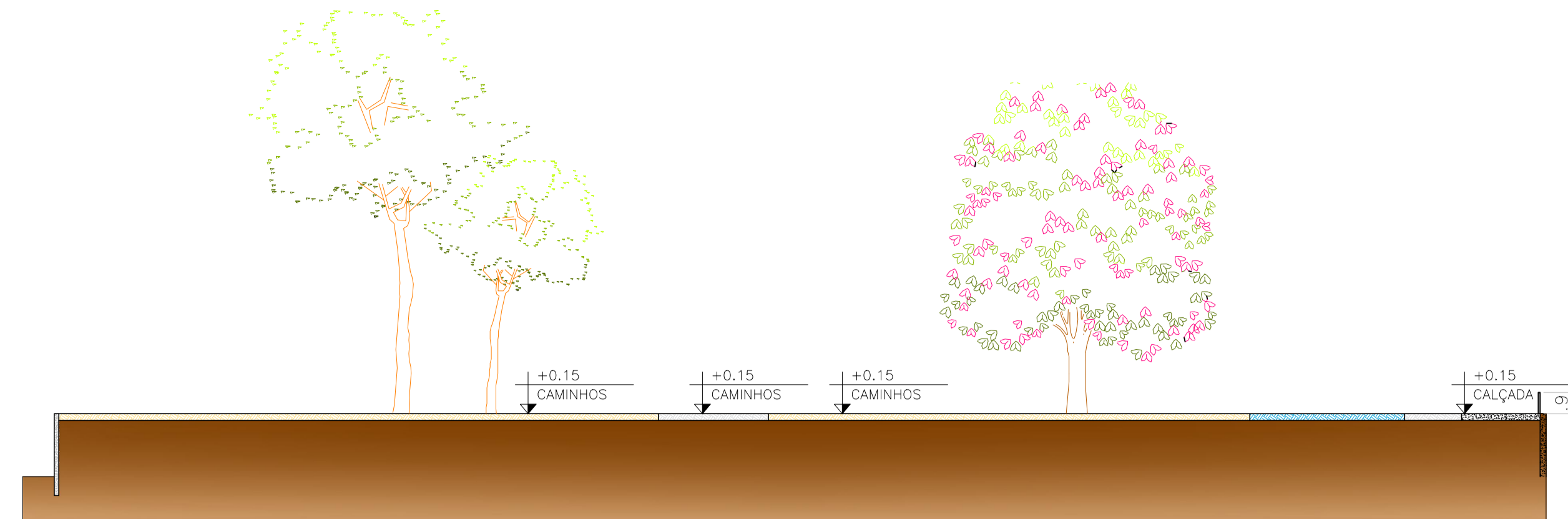
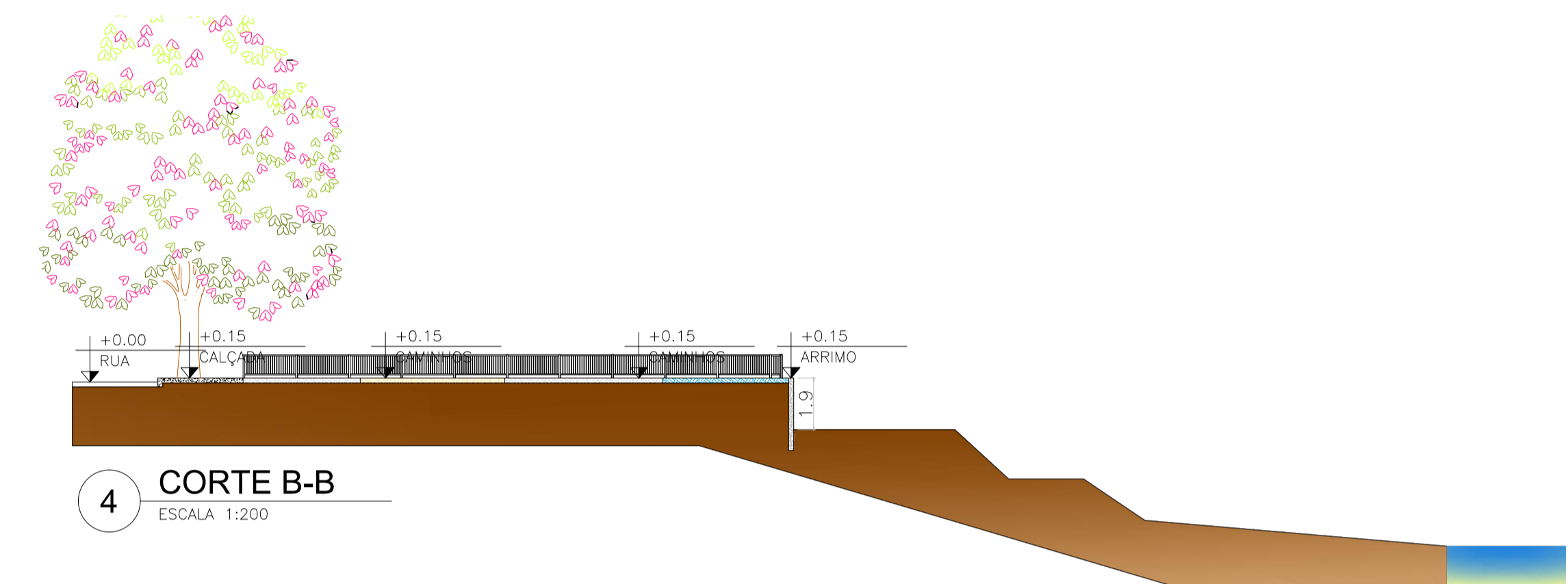


1 PLANTA BAIXA - COTAS
ESCALA 1:200

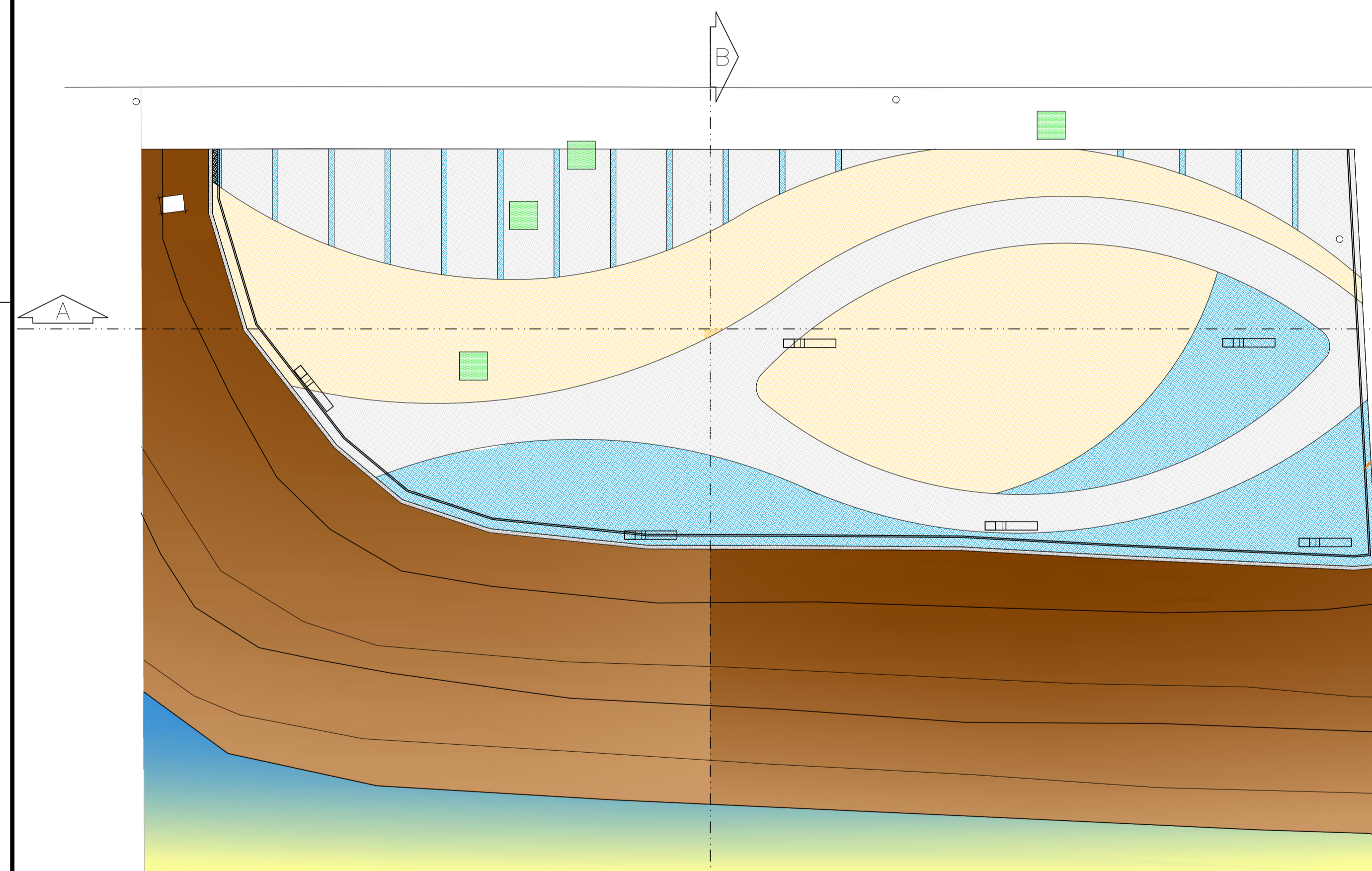


3 CORTE A-A
ESCALA 1:200

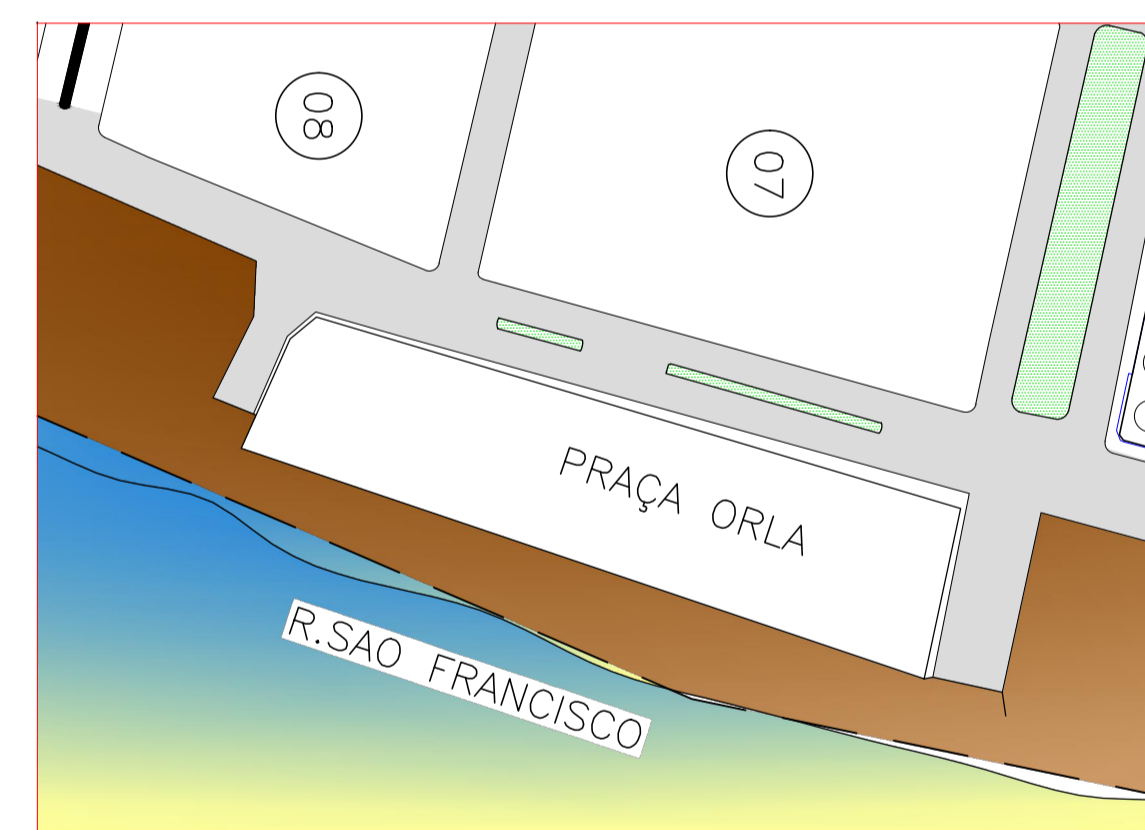
SIMB.	CÓD.	ESPÉCIES	QUANT.
[Symbol]	P1	PISO INTERTRAVADO NATURAL (CINZA CLARO)	444 m ²
[Symbol]	P2	PISO INTERTRAVADO AZUL	271 m ²
[Symbol]	P3	PISO INTERTRAVADO AMARELO	484 m ²
[Symbol]	P4	GRAMA	10,00 m ²
[Symbol]		MURO DE ARRIMO	
[Symbol]		POSTE	06
[Symbol]		GUARDA CORPO	95 m linear




4 CORTE B-B
ESCALA 1:200



2 PLANTA DE PAGINAÇÃO DE PISO
ESCALA 1:200



IMPLANTAÇÃO / SITUAÇÃO
ESCALA



		PROJETO PRAÇA ORLA BEIRA RIO SÃO ROMÃO-MG	
		ENDEREÇO: AVENIDA BEIRA RIO BARRIO BEIRA RIO SÃO ROMÃO - MG	
R.T/ PROJETO:		CONTEÚDO: PLANTAS, CORTES E VISTAS	
NADYELLE SANTOS BARROSO CAU/MG: A168145-1		PROPRIETÁRIO: PREFEITURA MUNICIPAL DE SÃO ROMÃO - MG / CNPJ: 24891418/0001-02	
ESCALAS: INDICADAS		DATA: AGOSTO DE 2022	
FORMATO: A2		FOLHA: 0101	