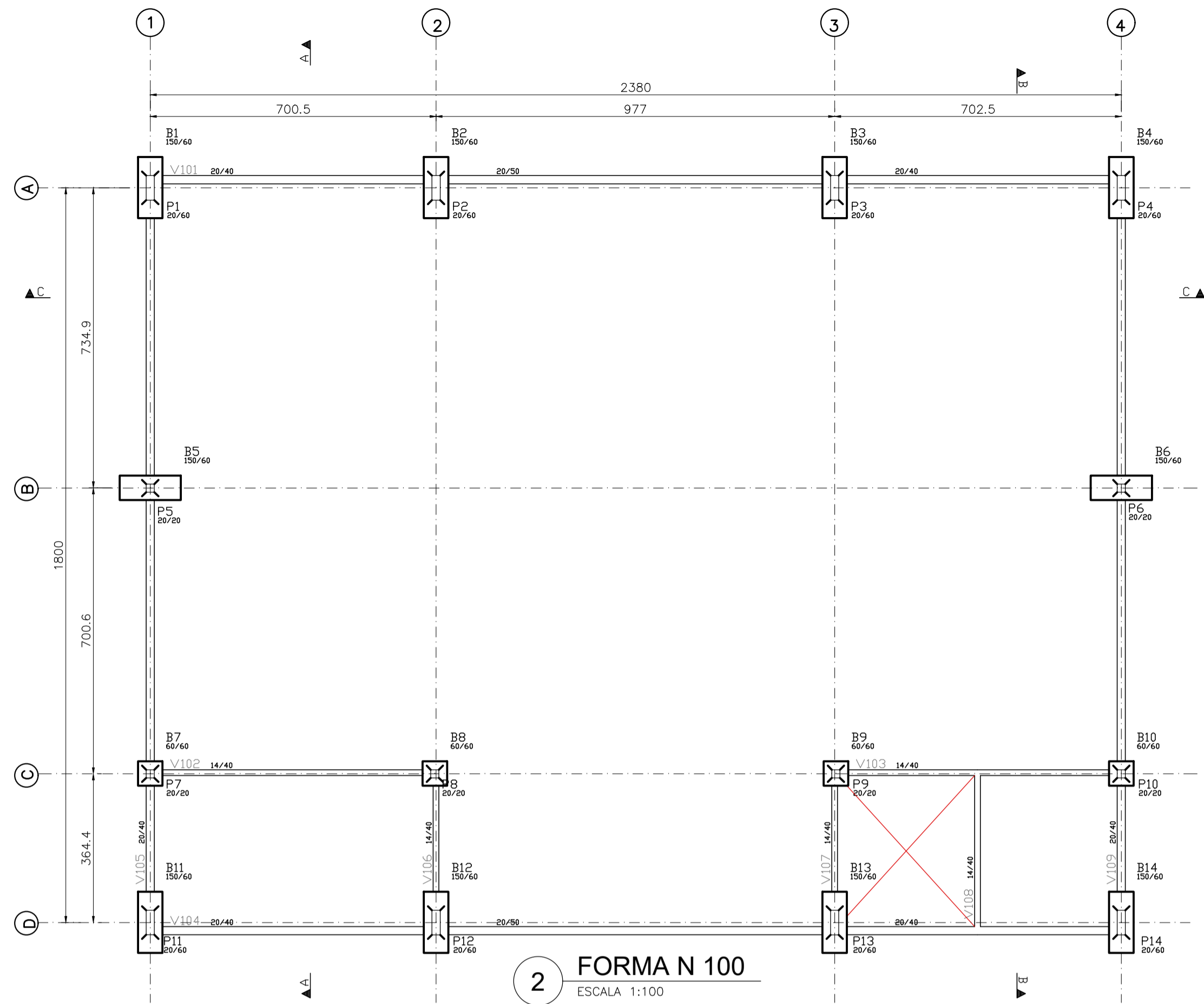
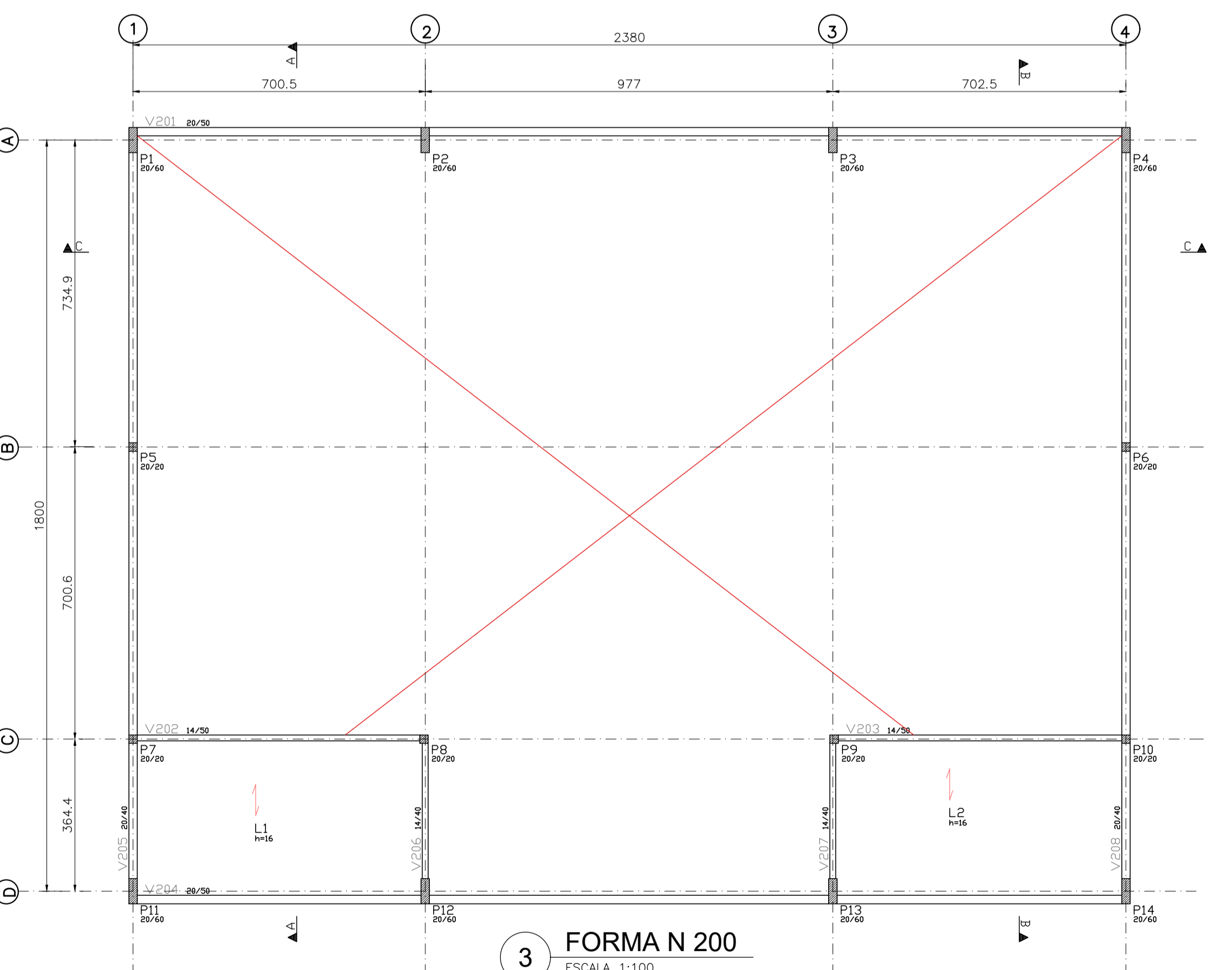


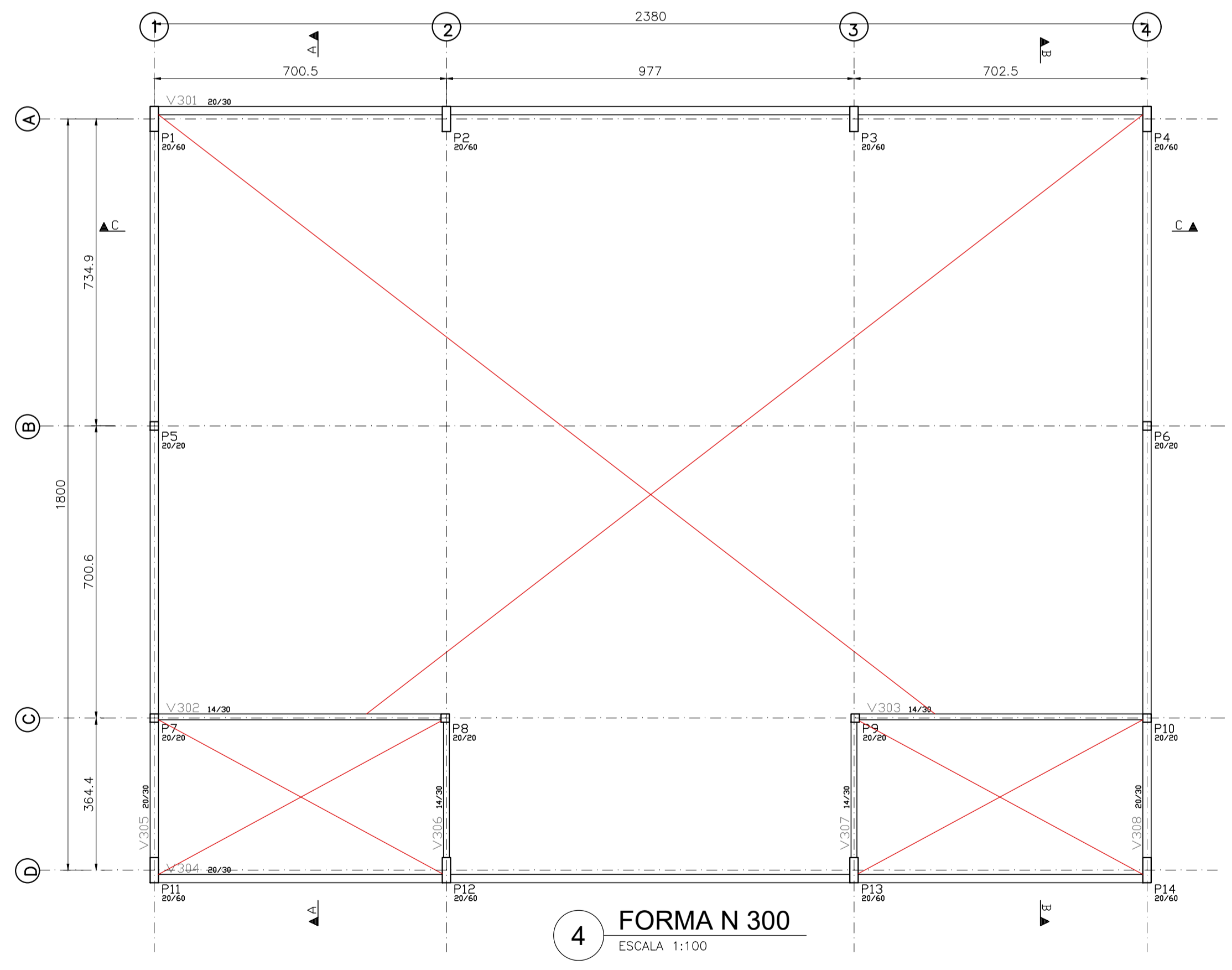
1 LOCAÇÃO DAS ESTACAS
ESCALA 1:100



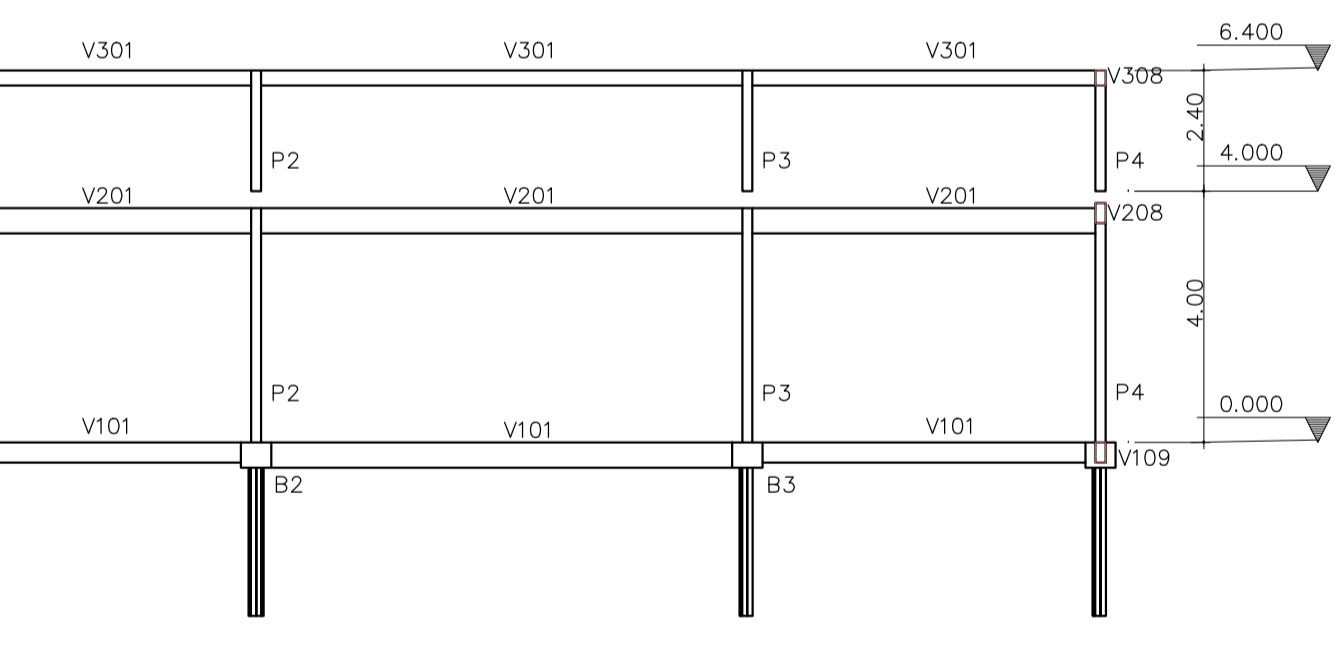
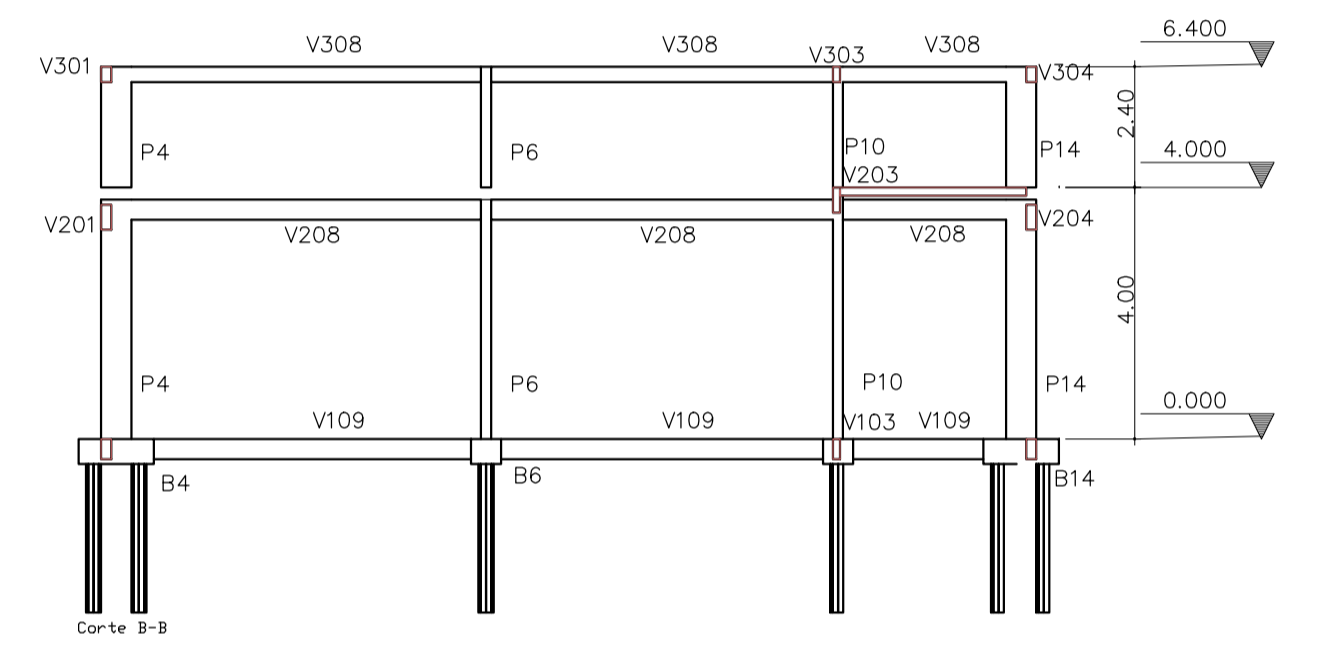
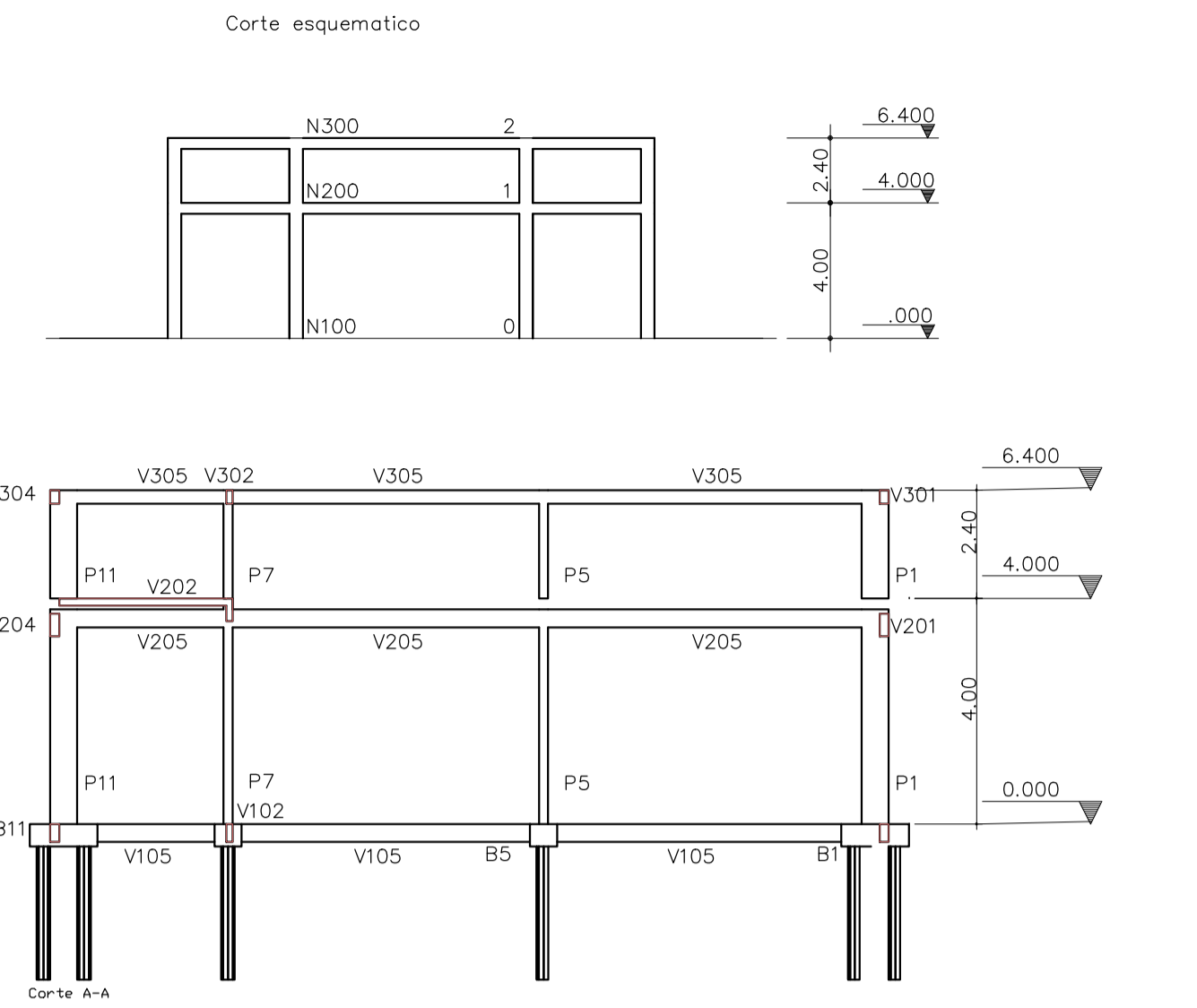
2 FORMA N 100
ESCALA 1:100




3 FORMA N 200
ESCALA 1:100



4 FORMA N 300
ESCALA 1:100



- NOTAS**
- 1- Concreto estrutural C25, E >= 20000 MPa
Fator Água/Cimento <= 0,55
(E = módulo de elasticidade longitudinal do concreto)
 - 2- Aço CA-50A e CA-60B
 - 3- Cobrimento de pilares e vigas igual a 3 cm
 - 4- Cobrimento de lajes molções igual a 2,5 cm
 - 5- Cobrimento de sapatas e estacas igual a 5 cm
 - 6- Dimensões em centímetro, exceto onde indicado
 - 7- Avaliar a questão da iluminação boreal



MAPA-CHAVE

ATUALIZAÇÃO

REV.	EMISSÃO INICIAL	13/08/20	G.V.M.	G.V.M.
REV.	DESCRICOÃO	DATA	EXEC.	VERIF. APROV.
0	EMISSÃO INICIAL	13/08/20	G.V.M.	G.V.M.
REV.	DESCRICOÃO	DATA	EXEC.	VERIF. APROV.

CONTRATADA: CARVALHO AMARAL ENGENHARIA & PROJETOS
CNPJ Nº: 14.783.066/0001-35
AVENIDA MESTRA FRINHA, Nº 726 - 1º ANDAR, CIDADE SANTA MARIA, MONTES CLAROS/MG - CEP: 39401-074

CONTRATANTE: SÃO ROMÃO
CNPJ Nº: 24.891.418/0001-02
AVENIDA NEWTON GONÇALVES PEREIRA, Nº 337 - CENTRO SÃO ROMÃO/MG - CEP: 39.290-000

RESPONSÁVEL TÉCNICO: GABRIEL VINICIUS MARTINS
ENG. CIVIL - CREA: 230.779/D

RESPONSÁVEL LEGAL: PREFEITO MUNICIPAL DE SÃO ROMÃO

CONSTRUÇÃO DO CENTRO DE COMERCIALIZAÇÃO DO MUNICÍPIO DE SÃO ROMÃO - (CR: 892493/2019)

DESCRIÇÃO: LOCAÇÃO DAS ESTACAS, PLANTA DE FORMAS E CORTES

ENDEREÇO DA OBRA: AVENIDA PAULO IVO, SEDE DO MUNICÍPIO DE SÃO ROMÃO

MUNICÍPIO: SÃO ROMÃO/MG **DATA INICIAL:** 26 DE OUTUBRO DE 2021

FASE DO PROJETO: LICITADO **ART/RTT:** **DATA DA REV.:** 22 DE MARÇO DE 2024

REFERÊNCIA DO PROJETO: SRM-0023 **ESCALA:** INDICADAS **Nº REVISÃO:** 01 **01/05**

ESTRUTURAL